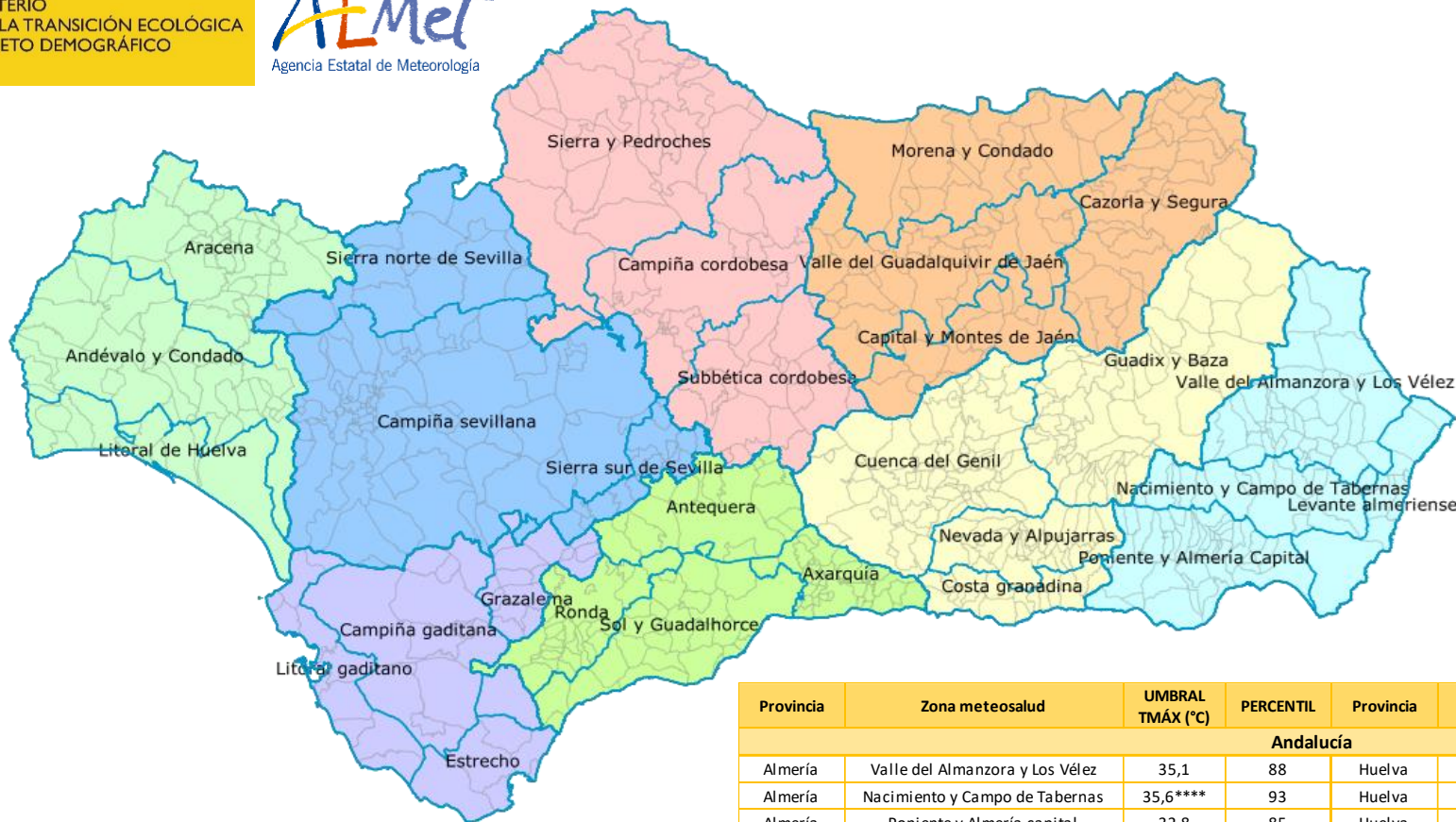


Umbral de temperatura máxima de impacto en salud

Andalucía



Provincia	Zona meteosalud	UMBRAL TMÁX (°C)	PERCENTIL	Provincia	Zona meteosalud	UMBRAL TMÁX (°C)	PERCENTIL
Andalucía							
Almería	Valle del Almanzora y Los Vélez	35,1	88	Huelva	Aracena	38,4*	95
Almería	Nacimiento y Campo de Tabernas	35,6****	93	Huelva	Andévalo y Condado	39,7***	95
Almería	Poniente y Almería capital	32,8	85	Huelva	Litoral de Huelva	36,3***	95
Almería	Levante almeriense	35*	93	Jaén	Morena y Condado	40*	96
Cádiz	Grazalema	38,8*	96	Jaén	Cazorla y Segura	37,9**	92
Cádiz	Campiña gaditana	39,5*	96	Jaén	Valle del Guadalquivir de Jaén	39,8**	94
Cádiz	Litoral gaditano	34,7	93	Jaén	Capital y Montes de Jaén	35,6	85
Cádiz	Estrecho	32,2*	96	Málaga	Antequera	40*	95
Córdoba	Sierra y Pedroches	39*	95	Málaga	Málaga-Ronda	35,2*	95
Córdoba	Campiña cordobesa	40,4*	95	Málaga	Sol y Guadalhorce	32,1	77
Córdoba	Subbética cordobesa	39,1	93	Málaga	Axarquía	34*	95*
Granada	Cuenca del Genil	38,8**	87	Sevilla	Sierra norte de Sevilla	40*	95
Granada	Guadix y Baza	36,5	91	Sevilla	Campiña sevillana	38,9**	87
Granada	Nevada y Alpujarras	32,8*	86	Sevilla	Sierra sur de Sevilla	38***	95
Granada	Costa granadina	34,7	94				

p*: Umbral no detectado. Percentil Provincial

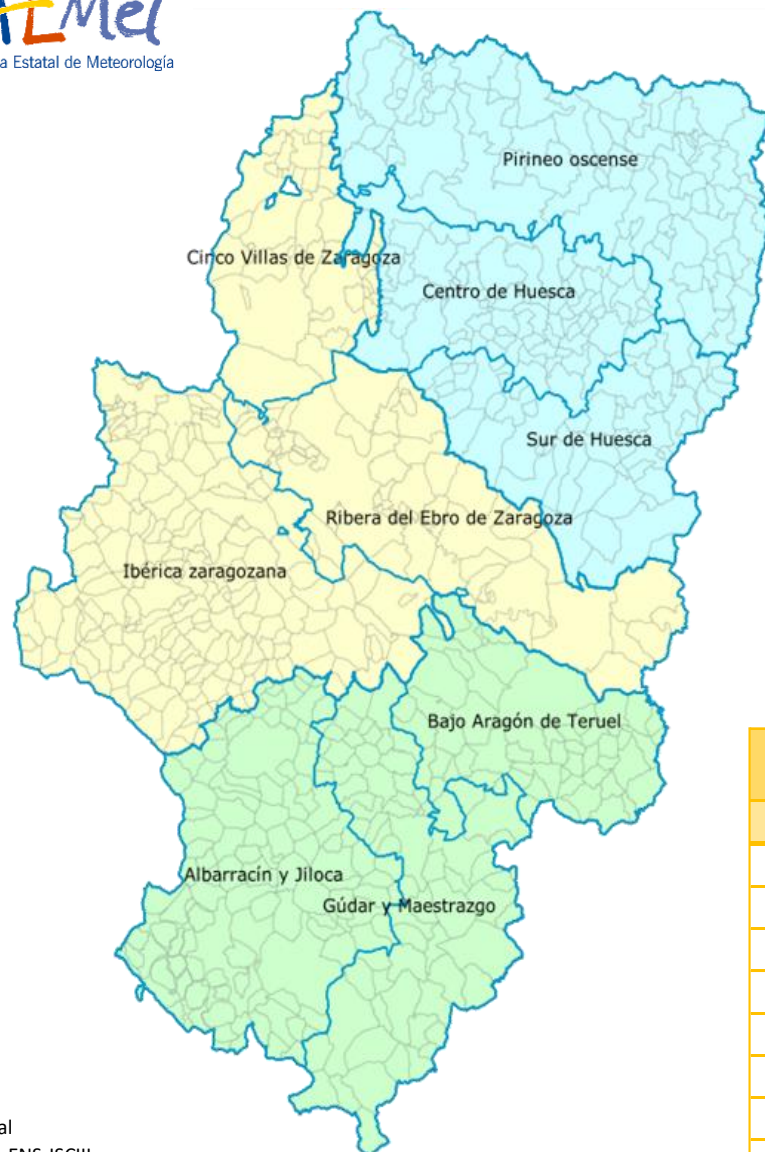
p**: Umbral no típico. Umbral por consenso ENS-ISCIII

p***: Umbral no concluyente. Percentil Provincial

p****: percentil provincial sobre la serie temporal de la zona espejo definida por AEMET

Umbrales de temperatura máxima de impacto en salud

Aragón



Provincia	Zona meteosalud	UMBRAL TMÁX (°C)	PERCENTIL
Aragón			
Huesca	Pirineo oscense	30,6	88
Huesca	Centro de Huesca	33,2**	78
Huesca	Sur de Huesca	36,4	94
Teruel	Albarracín y Jiloca	32,8*	95
Teruel	Gúdar y Maestrazgo	31,2*	95
Teruel	Bajo Aragón de Teruel	35,7*	95
Zaragoza	Cinco Villas de Zaragoza	35,5*	95
Zaragoza	Ibérica zaragozana	36,2	95
Zaragoza	Ribera del Ebro de Zaragoza	37	94

p*: Umbral no detectado. Percentil Provincial

p**: Umbral no típico. Umbral por consenso ENS-ISCIII

p***: Umbral no concluyente. Percentil Provincial

p****: percentil provincial sobre la serie temporal de la zona espejo definida por AEMET



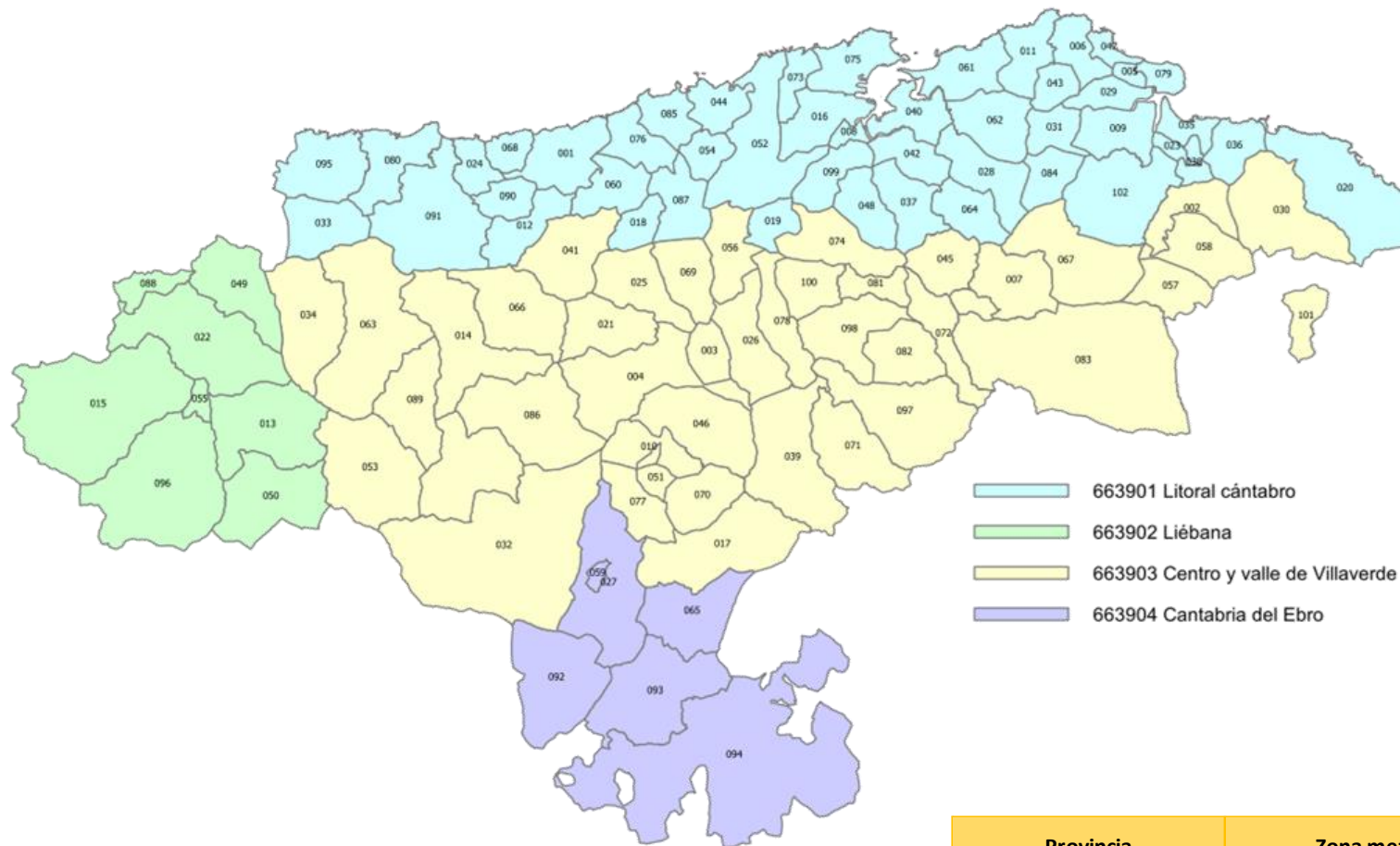
Provincia	Zona meteosalud	UMBRAL TMÁX (°C)	PERCENTIL	Provincia	Zona meteosalud	UMBRAL TMÁX (°C)	PERCENTIL
Islas Canarias							
Santa Cruz de Tenerife	Cumbres de La Palma	35****	98	Palmas, Las	Norte de Gran Canaria	32,4**	98
Santa Cruz de Tenerife	Este de La Palma	30,2*	98	Palmas, Las	Cumbres de Gran Canaria	33,2****	98
Santa Cruz de Tenerife	Oeste de La Palma	35,2*	98	Palmas, Las	Este, sur y oeste de Gran Canaria	34*	98
Santa Cruz de Tenerife	La Gomera	35,2*	98	Palmas, Las	Lanzarote	34,4*	98
Santa Cruz de Tenerife	El Hierro	33,1*	98	Palmas, Las	Fuerteventura	34*	98
Santa Cruz de Tenerife	Norte de Tenerife	31,5****	98				
Santa Cruz de Tenerife	Área metropolitana de tenerife	30,9**	97				
Santa Cruz de Tenerife	Este, sur y oeste de Tenerife	33,9*	98				

p*: Umbral no detectado. Percentil Provincial

p**: Umbral no típico. Umbral por consenso ENS-ISCIII

p***: Umbral no concluyente. Percentil Provincial

p****: percentil provincial sobre la serie temporal de la zona espejo definida por AEMET



Provincia	Zona meteosalud	UMBRAL TMÁX (°C)	PERCENTIL
Cantabria			
Cantabria	Litoral cántabro	26,1**	92
Cantabria	Liébana	26*	85
Cantabria	Centro y valle de Villaverde	27,6*	85
Cantabria	Cantabria del Ebro	33	98

p*: Umbral no detectado. Percentil Provincial

p**: Umbral no típico. Umbral por consenso ENS-ISCIII

p***: Umbral no concluyente. Percentil Provincial

p****: percentil provincial sobre la serie temporal de la zona espejo definida por AEMET



Provincia	Zona meteosalud	UMBRAL TMÁX (°C)	PERCENTIL
Castilla-La Mancha			
Albacete	La mancha albaceteña	36,5**	87
Albacete	Alcaraz y segura	37,7*	95
Albacete	Hellín y Almansa	37,9	96
Ciudad Real	Montes del norte y Anchuras	38*	91
Ciudad Real	La Mancha de Ciudad Real	38,8**	94
Ciudad Real	Valle del Guadiana	37,6	91
Ciudad Real	Sierras de Alcudia y madrona	39*	91
Cuenca	Alcarria conquense	36*	95
Cuenca	Serranía de Cuenca	36,6*	95
Cuenca	La Mancha conquense	38,3	98
Guadalajara	Serranía de Guadalajara	34,4	95
Guadalajara	Parameras de Molina	33,8	96
Guadalajara	Alcarria de Guadalajara	36,9	95
Toledo	Sierra de San Vicente	36,7****	87
Toledo	Valle del Tajo	39,4**	94
Toledo	Montes de Toledo	37,3****	87
Toledo	La Mancha toledana	38,9	95

p*: Umbral no detectado. Percentil Provincial

p**: Umbral no típico. Umbral por consenso ENS-ISCIII

p***: Umbral no concluyente. Percentil Provincial

p****: percentil provincial sobre la serie temporal de la zona espejo definida por AEMET

Umbral de temperatura máxima de impacto en salud

Castilla y León



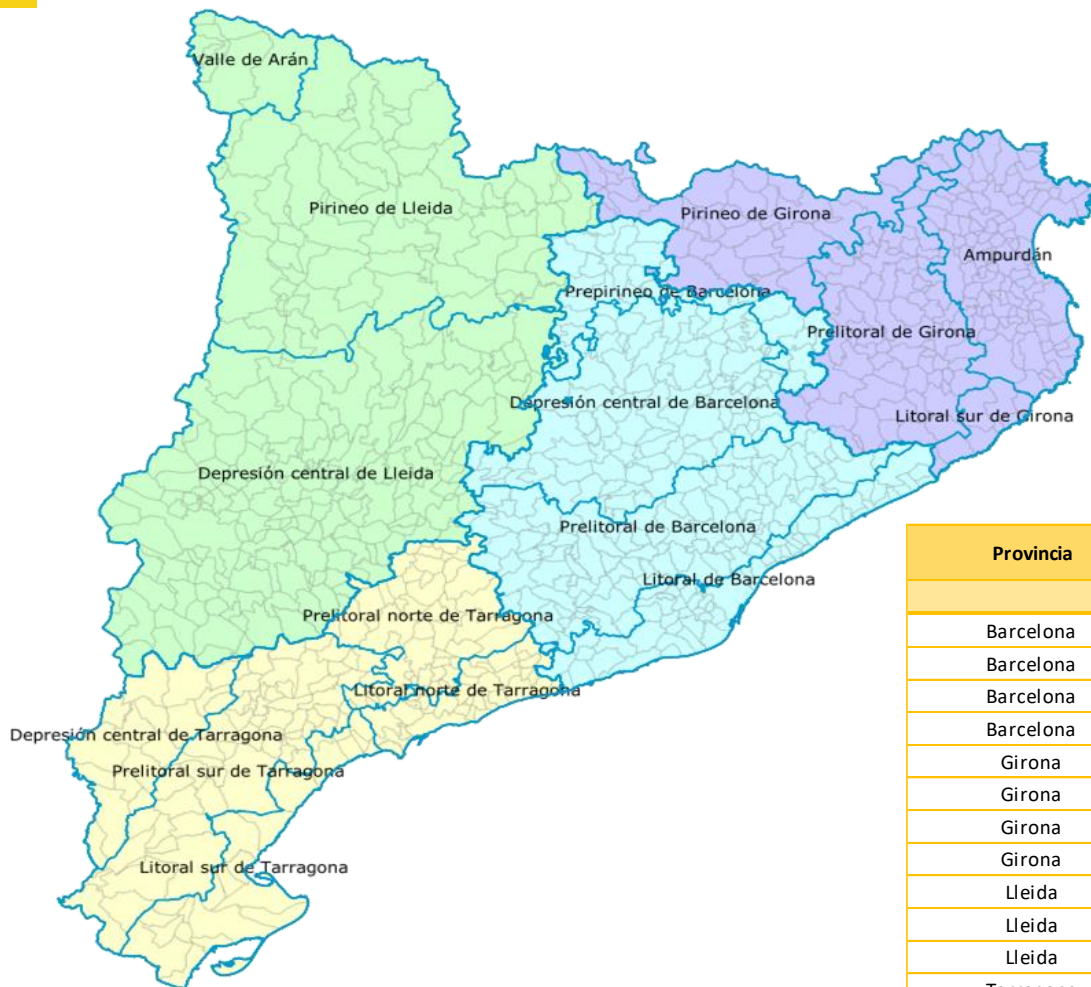
Provincia	Zona meteosalud	UMBRAL TMÁX (°C)	PERCENTIL
Castilla y León			
Ávila	Meseta de Ávila	35,8****	95
Ávila	Sistema Central de Ávila	32,7	92
Ávila	Sur de Ávila	38,2****	95
Burgos	Cordillera Cantábrica de Burgos	30,5****	95
Burgos	Norte de Burgos	34,5*	95
Burgos	Condado de Treviño	33,3****	95
Burgos	Meseta de Burgos	34*	95
Burgos	Ibérica de Burgos	32,2*	95
León	Cordillera Cantábrica de León	31,6*	96
León	Bierzo de León	35,6*	96
León	Meseta de León	32,2	91
Palencia	Cordillera Cantábrica de Palencia	28,5*	82
Palencia	Meseta de Palencia	32,8	89
Salamanca	Meseta de Salamanca	34	87
Salamanca	Sistema Central de Salamanca	32,5*	92
Salamanca	Sur Salamanca	34,5**	91
Segovia	Meseta de Segovia	35,4	93
Segovia	Sistema Central de Segovia	31*	95
Soria	Ibérica de Soria	32,2	89
Soria	Meseta de Soria	34,5*	95
Soria	Sistema Central de Soria	33*	95
Valladolid	Meseta de Valladolid	36*	97
Zamora	Sanabria	30,9****	93
Zamora	Meseta de Zamora	34,1	88

p*: Umbral no detectado. Percentil Provincial

p**: Umbral no típico. Umbral por consenso ENS-ISCIII

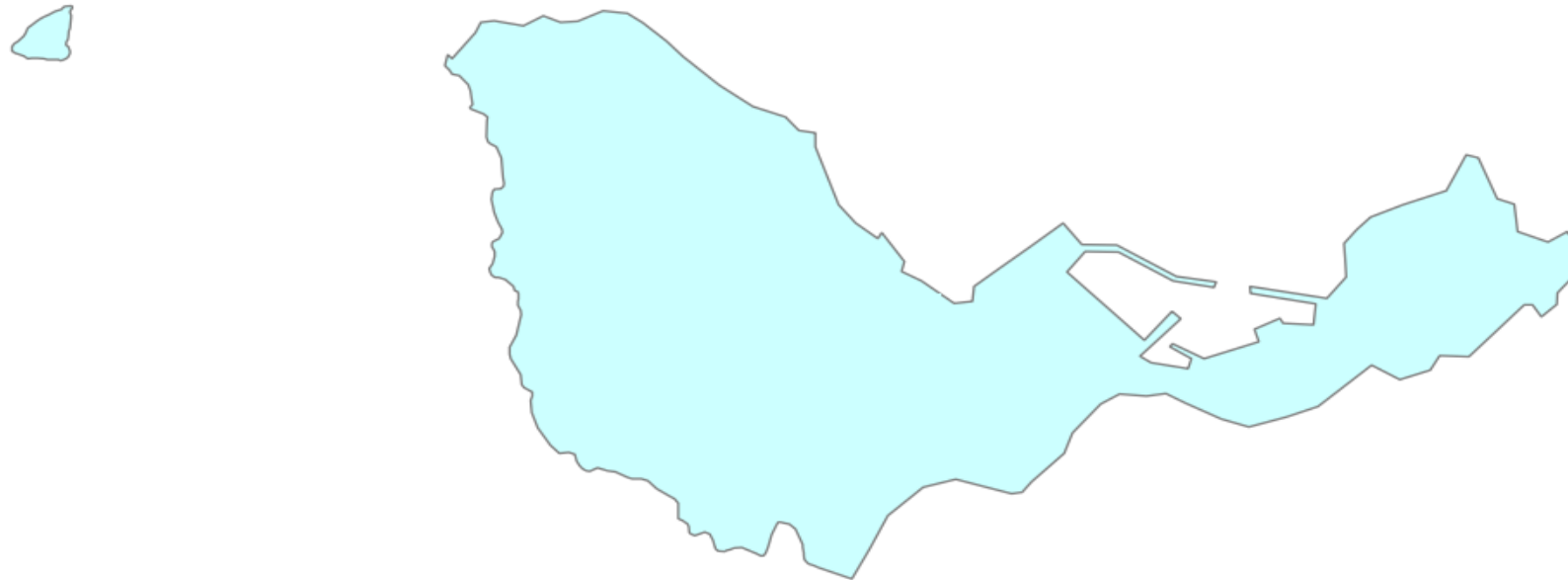
p***: Umbral no concluyente. Percentil Provincial

p****: percentil provincial sobre la serie temporal de la zona espejo definida por AEMET



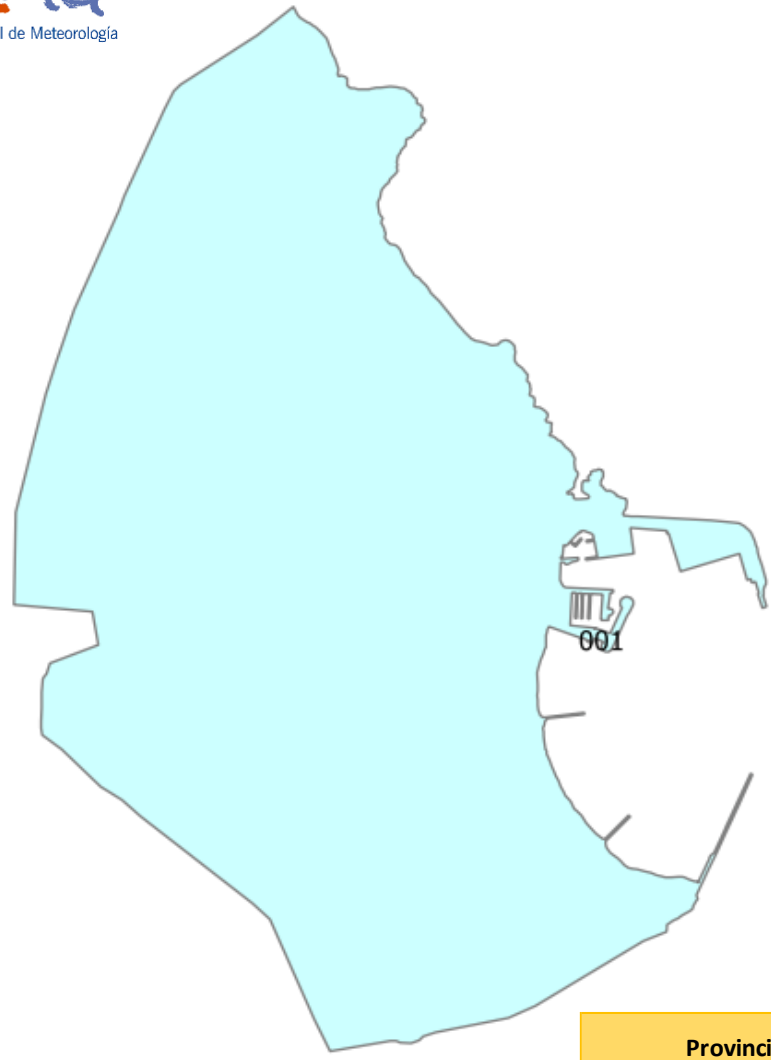
Provincia	Zona meteosalud	UMBRAL TMÁX (°C)	PERCENTIL
Cataluña			
Barcelona	Prepirineo de Barcelona	34,5*	96
Barcelona	Depresión central de Barcelona	32,7	90
Barcelona	Prelitoral de Barcelona	33,3	86
Barcelona	Litoral de Barcelona	30,4	89
Girona	Pirineo de Girona	30,3*	85
Girona	Prelitoral de Girona	33,3	85
Girona	Ampurdán	32,9	95
Girona	Litoral sur de Girona	30,8*	85
Lleida	Valle de Arán	28,6****	95
Lleida	Pirineo de Lleida	28,6*	95
Lleida	Depresión central de Lleida	36*	95
Tarragona	Depresión central de Tarragona	35,5*	89
Tarragona	Prelitoral norte de Tarragona	32,9*	89
Tarragona	Litoral norte de Tarragona	31,5	92
Tarragona	Litoral sur de Tarragona	33*	89
Tarragona	Prelitoral sur de Tarragona	34,2*	89

p*: Umbral no detectado. Percentil Provincial
 p**: Umbral no típico. Umbral por consenso ENS-ISCIII
 p***: Umbral no concluyente. Percentil Provincial
 p****: percentil provincial sobre la serie temporal de la zona espejo definida por AEMET



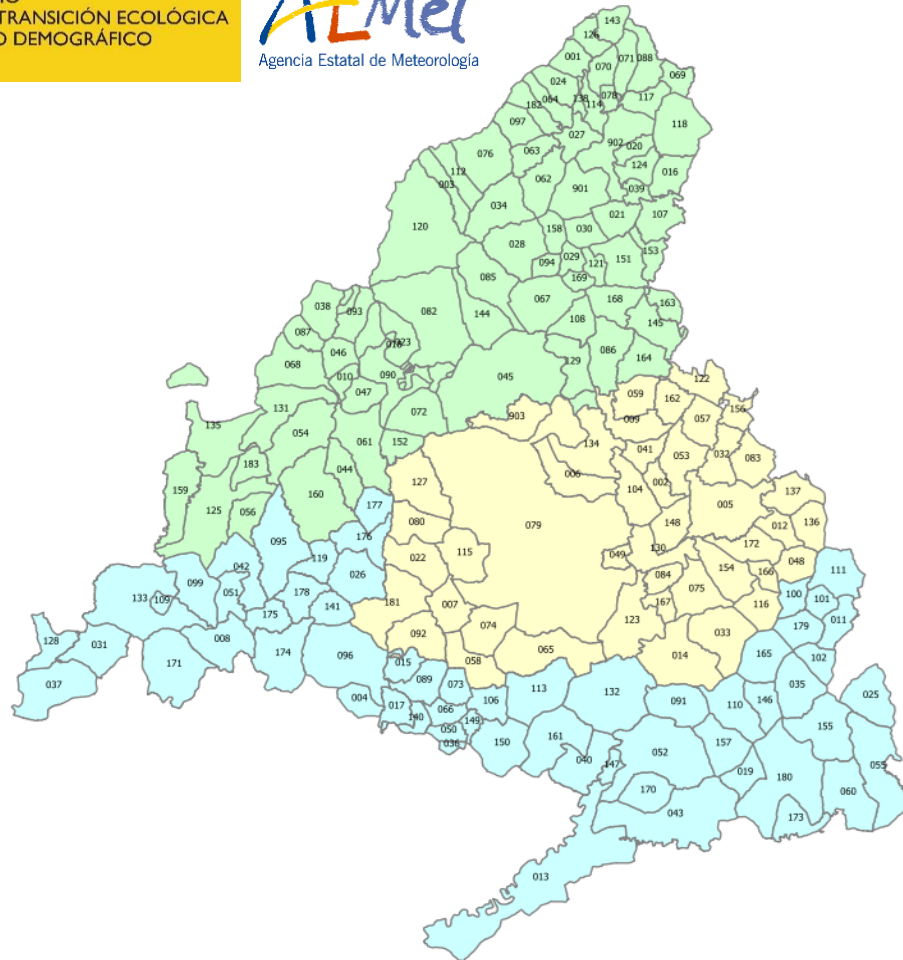
Provincia	Zona meteosalud	UMBRAL TMÁX (°C)	PERCENTIL
Ceuta			
Ceuta	Ceuta	33,9	95

p*: Umbral no detectado. Percentil Provincial
 p**: Umbral no típico. Umbral por consenso ENS-ISCIII
 p***: Umbral no concluyente. Percentil Provincial
 p****: percentil provincial sobre la serie temporal de la zona espejo definida por AEMET



Provincia	Zona meteosalud	UMBRAL TMÁX (°C)	PERCENTIL
Melilla			
Melilla	Melilla	33,4*	95

p*: Umbral no detectado. Percentil Provincial
 p**: Umbral no típico. Umbral por consenso ENS-ISCIII
 p***: Umbral no concluyente. Percentil Provincial
 p****: percentil provincial sobre la serie temporal de la zona espejo definida por AEMET



- 722801 Sierra de Madrid
- 722802 Metropolitana y Henares
- 722803 Sur, Vegas y Oeste

Provincia	Zona meteosalud	UMBRAL TMÁX (°C)	PERCENTIL
Comunidad de Madrid			
Madrid	Sierra de Madrid	34,1	92
Madrid	Metropolitana y Henares	35,9	85
Madrid	Sur, Vegas y Oeste	35,3*	86

p*: Umbral no detectado. Percentil Provincial

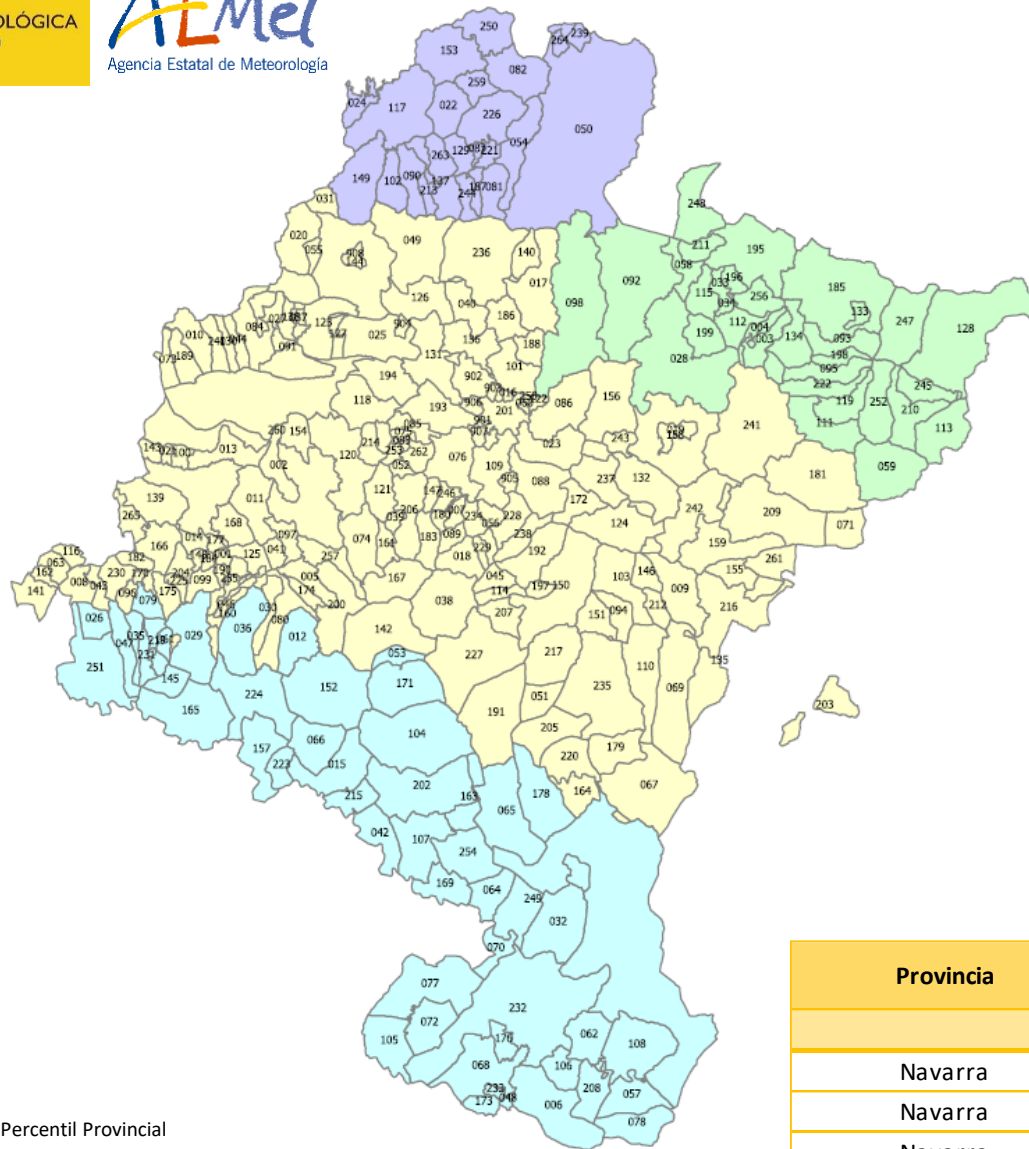
p**: Umbral no típico. Umbral por consenso ENS-ISCIII

p***: Umbral no concluyente. Percentil Provincial

p****: percentil provincial sobre la serie temporal de la zona espejo definida por AEMET

Umbral de temperatura máxima de impacto en salud

Comunidad Foral de Navarra



- 743101 Vertiente cantábrica de Navarra
- 743102 Centro de Navarra
- 743103 Pirineo navarro
- 743104 Ribera del Ebro de Navarra

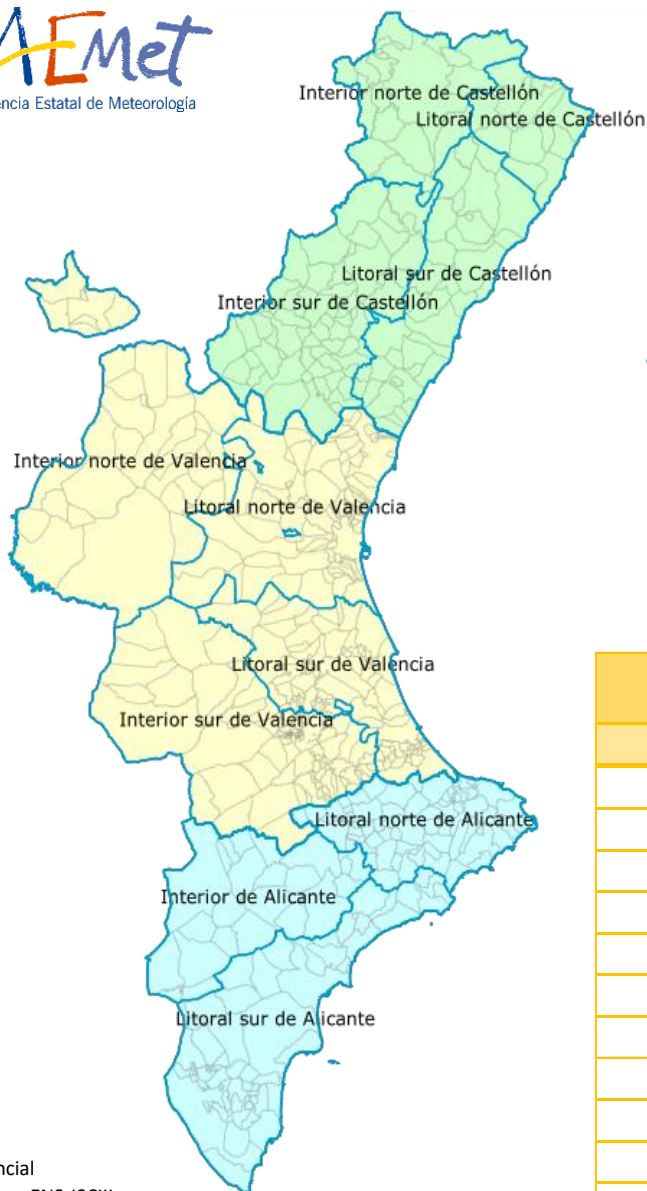
Provincia	Zona meteosalud	UMBRAL TMÁX (°C)	PERCENTIL
Comunidad Foral de Navarra			
Navarra	Vertiente cantábrica de Navarra	29,8*	87
Navarra	Centro de Navarra	31,9	85
Navarra	Pirineo navarro	31*	87
Navarra	Ribera del Ebro de Navarra	34,1**	87

p*: Umbral no detectado. Percentil Provincial

p**: Umbral no típico. Umbral por consenso ENS-ISCIII

p***: Umbral no concluyente. Percentil Provincial

p****: percentil provincial sobre la serie temporal de la zona espejo definida por AEMET

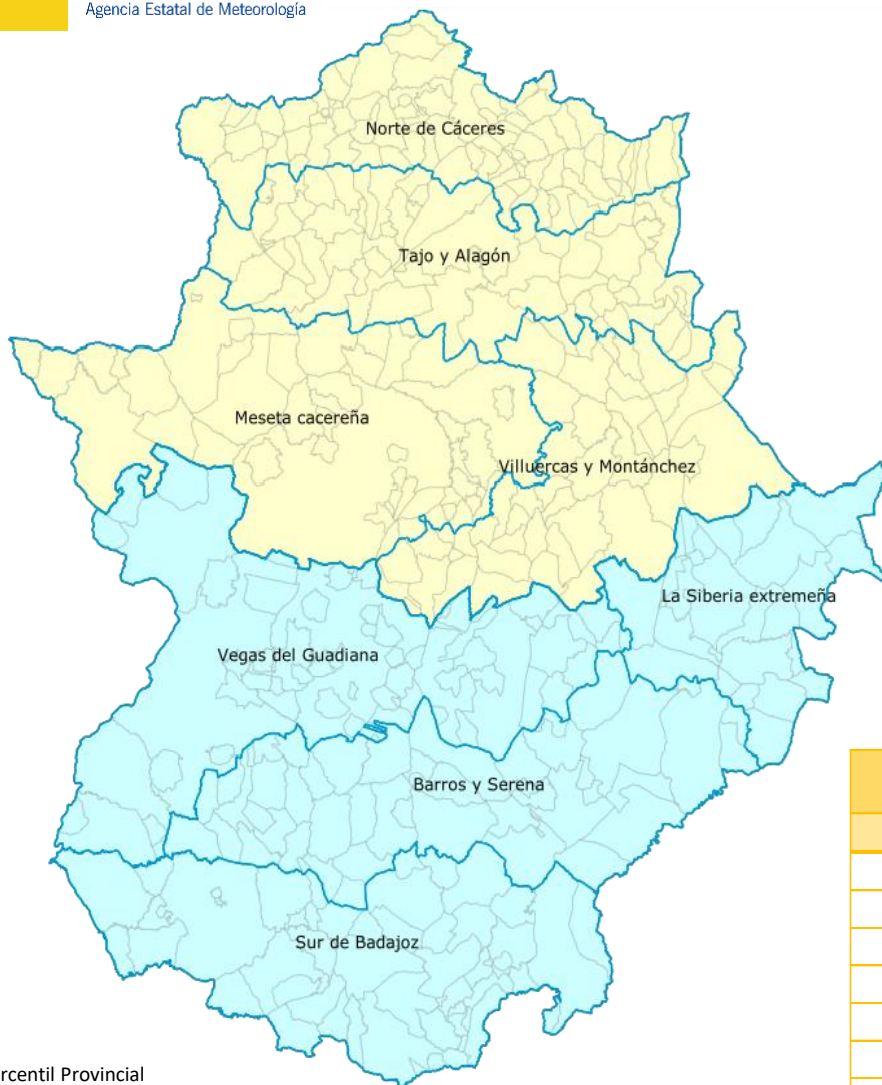


Provincia	Zona meteosalud	UMBRAL TMÁX (°C)	PERCENTIL
Comunitat Valenciana			
Alicante	Litoral norte de Alicante	35	97
Alicante	Interior de Alicante	35,2	89
Alicante	Litoral sur de Alicante	32,4**	76
Castellón	Interior norte de Castellón	29,9*	93
Castellón	Litoral norte de Castellón	34,1	98
Castellón	Interior sur de Castellón	34,2*	93
Castellón	Litoral sur de Castellón	32,1*	93
Valencia	Interior norte de Valencia	36,1*	95
Valencia	Litoral norte de Valencia	34,7	97
Valencia	Interior sur de Valencia	38,1***	95
Valencia	Litoral sur de Valencia	33,5	84

p*: Umbral no detectado. Percentil Provincial
 p**: Umbral no típico. Umbral por consenso ENS-ISCI
 p***: Umbral no concluyente. Percentil Provincial
 p****: percentil provincial sobre la serie temporal de la zona espejo definida por AEMET

Umbrales de temperatura máxima de impacto en salud

Extremadura

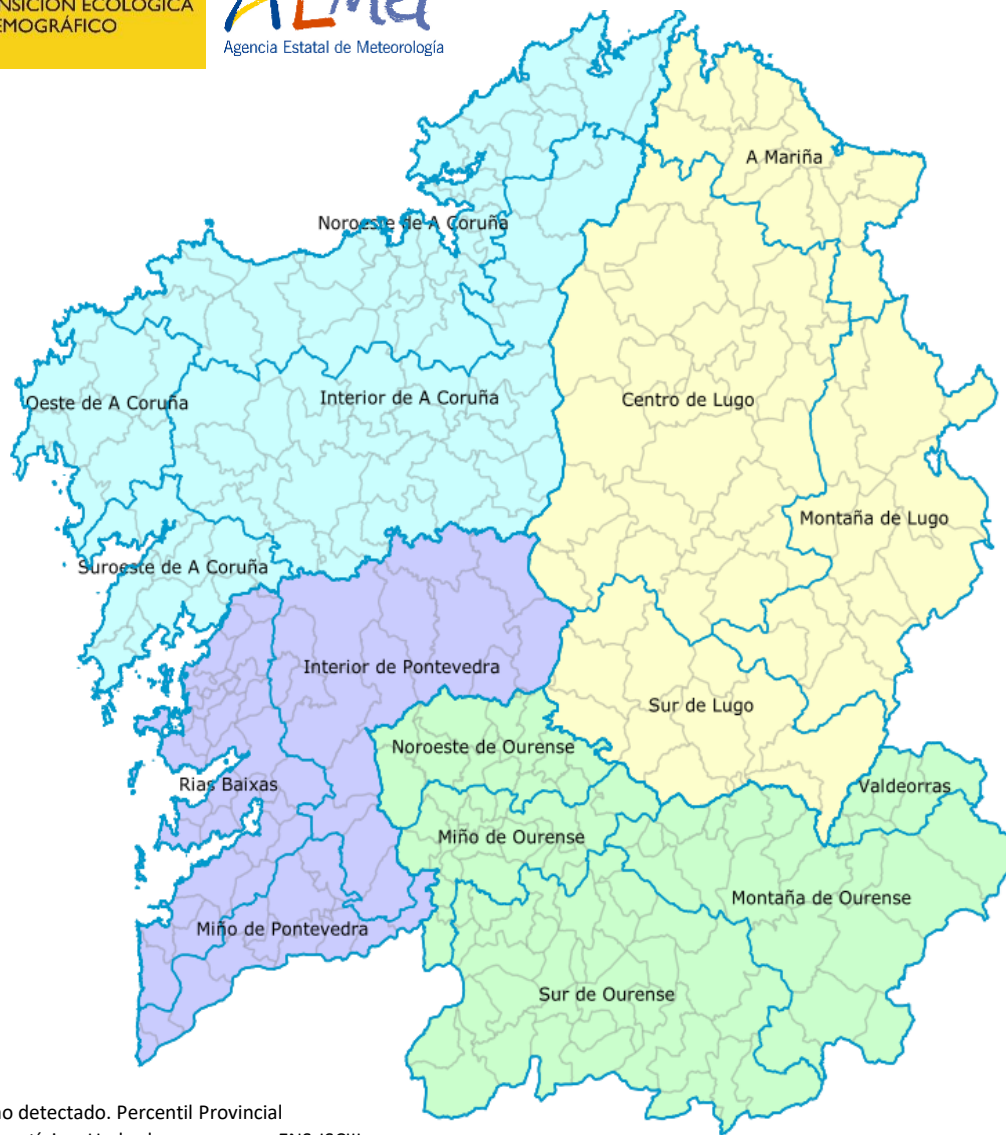


Provincia	Zona meteosalud	UMBRAL TMÁX (°C)	PERCENTIL
Extremadura			
Badajoz	Vegas del Guadiana	39,1	93
Badajoz	La Siberia extremeña	39,7*	95
Badajoz	Barros y Serena	38,7*	95
Badajoz	Sur de Badajoz	38,5*	95
Cáceres	Norte de Cáceres	36,3	85
Cáceres	Tajo y Alagón	37,4*	87
Cáceres	Meseta cacereña	36,3	78
Cáceres	Villuercas y Montánchez	38,3	93

p*: Umbral no detectado. Percentil Provincial
 p**: Umbral no típico. Umbral por consenso ENS-ISCIII
 p***: Umbral no concluyente. Percentil Provincial
 p****: percentil provincial sobre la serie temporal de la zona espejo definida por AEMET

Umbral de temperatura máxima de impacto en salud

Galicia



Provincia	Zona meteosalud	UMBRAL TMÁX (°C)	PERCENTIL
Galicia			
Coruña, A	Noroeste de A Coruña	26,6*	89
Coruña, A	Oeste de A Coruña	26*	89
Coruña, A	Interior de A Coruña	29,9***	89
Coruña, A	Suroeste de A Coruña	29,9*	89
Lugo	A Mariña	25,5*	95
Lugo	Centro de Lugo	32,6*	95
Lugo	Montaña de Lugo	30,9****	95
Lugo	Sur de Lugo	37,1*	95
Ourense	Noroeste de Ourense	36,5*	95
Ourense	Miño de Ourense	37,5*	95
Ourense	Sur de Ourense	33,5*	95
Ourense	Montaña de Ourense	33,5*	95
Ourense	Valdeorras	35,2****	95
Pontevedra	Rías Baixas	29,5	87
Pontevedra	Interior de Pontevedra	33,3****	83
Pontevedra	Miño de Pontevedra	31,1*	83

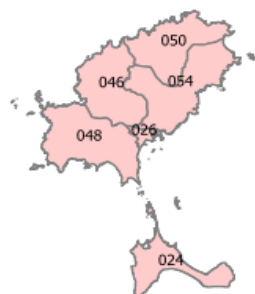
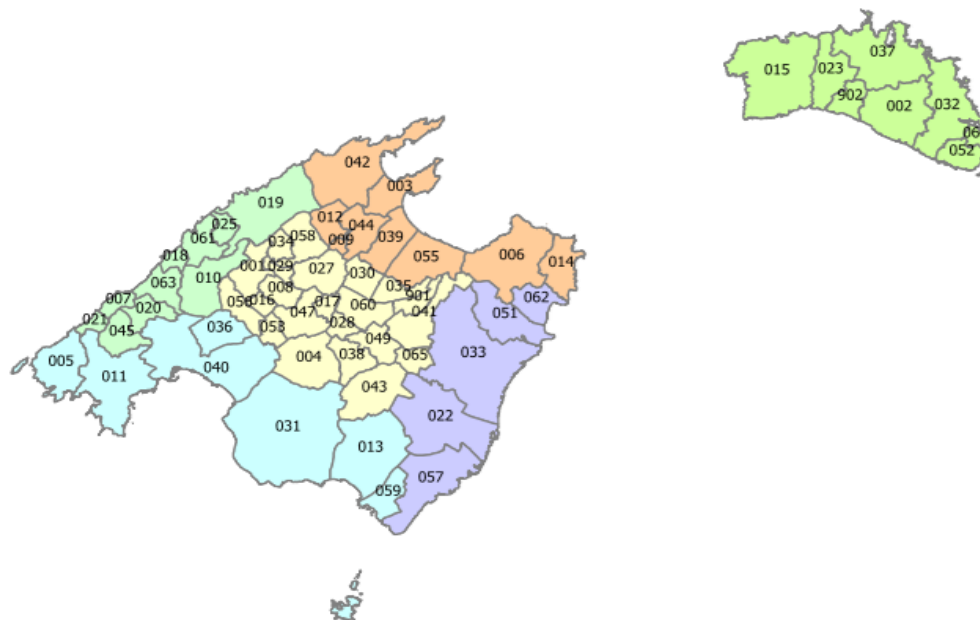
p*: Umbral no detectado. Percentil Provincial

p**: Umbral no típico. Umbral por consenso ENS-ISCIII

p***: Umbral no concluyente. Percentil Provincial

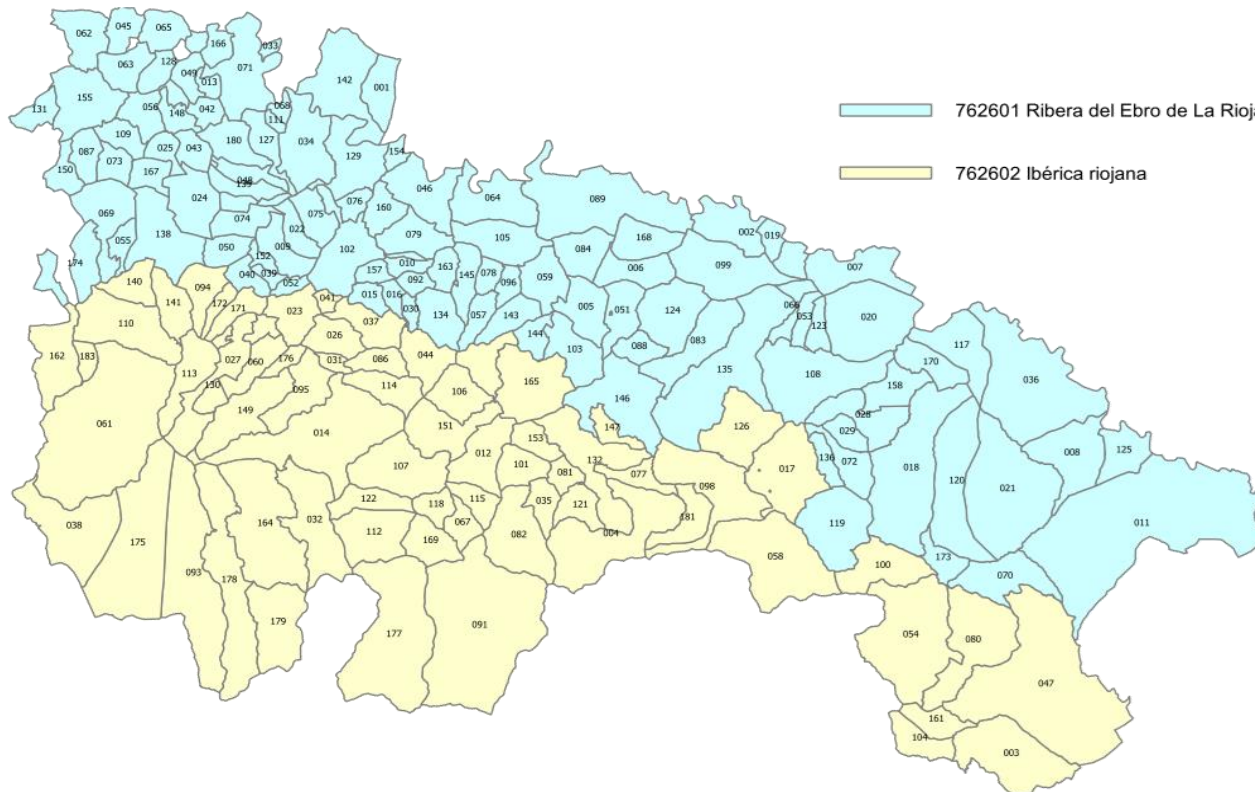
p****: percentil provincial sobre la serie temporal de la zona espejo definida por AEMET

- 645301 Ibiza y Formentera
- 645401 Sierra Tramontana
- 645402 Norte y nordeste de Mallorca
- 645403 Interior de Mallorca
- 645404 Sur de Mallorca
- 645405 Levante mallorquín
- 645501 Menorca



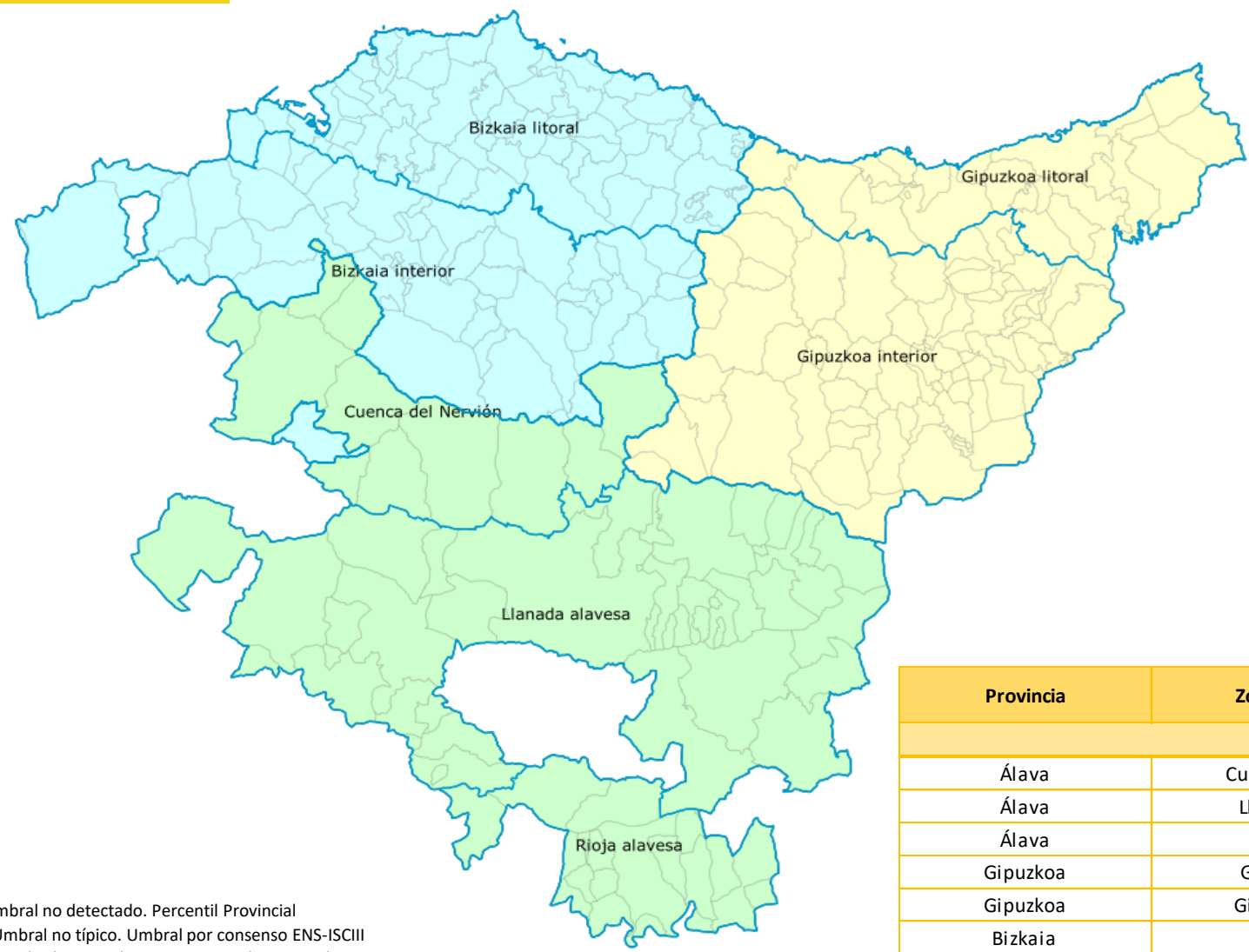
Provincia	Zona meteosalud	UMBRAL TMÁX (°C)	PERCENTIL
Illes Balears			
Baleares	Ibiza y Formentera	33,1*	95
Baleares	Sierra Tramontana	33,9*	95
Baleares	Norte y nordeste de Mallorca	34,8*	95
Baleares	Interior de Mallorca	35,9*	95
Baleares	Sur de Mallorca	34,4*	95
Baleares	Levante mallorquín	34,3*	95
Baleares	Menorca	32,2*	95

p*: Umbral no detectado. Percentil Provincial
 p**: Umbral no típico. Umbral por consenso ENS-ISCIII
 p***: Umbral no concluyente. Percentil Provincial
 p****: percentil provincial sobre la serie temporal de la zona espejo definida por AEMET



Provincia	Zona meteosalud	UMBRAL TMÁX (°C)	PERCENTIL
País Vasco			
Rioja, La	Ribera del Ebro de La Rioja	34,2**	90
Rioja, La	Ibérica riojana	31,9*	86

p*: Umbral no detectado. Percentil Provincial
 p**: Umbral no típico. Umbral por consenso ENS-ISCIII
 p***: Umbral no concluyente. Percentil Provincial
 p****: percentil provincial sobre la serie temporal de la zona espejo definida por AEMET



Provincia	Zona meteosalud	UMBRAL TMÁX (°C)	PERCENTIL
País Vasco			
Álava	Cuenca del Nervión	32,5*	93
Álava	Llanada alavesa	32,2	91
Álava	Rioja alavesa	34,8****	93
Gipuzkoa	Gipuzkoa litoral	31***	95
Gipuzkoa	Gipuzkoa interior	33,3	95
Bizkaia	Bizkaia litoral	30,2	91
Bizkaia	Bizkaia interior	32,9****	94

p*: Umbral no detectado. Percentil Provincial
 p**: Umbral no típico. Umbral por consenso ENS-ISCIII
 p***: Umbral no concluyente. Percentil Provincial
 p****: percentil provincial sobre la serie temporal de la zona espejo definida por AEMET



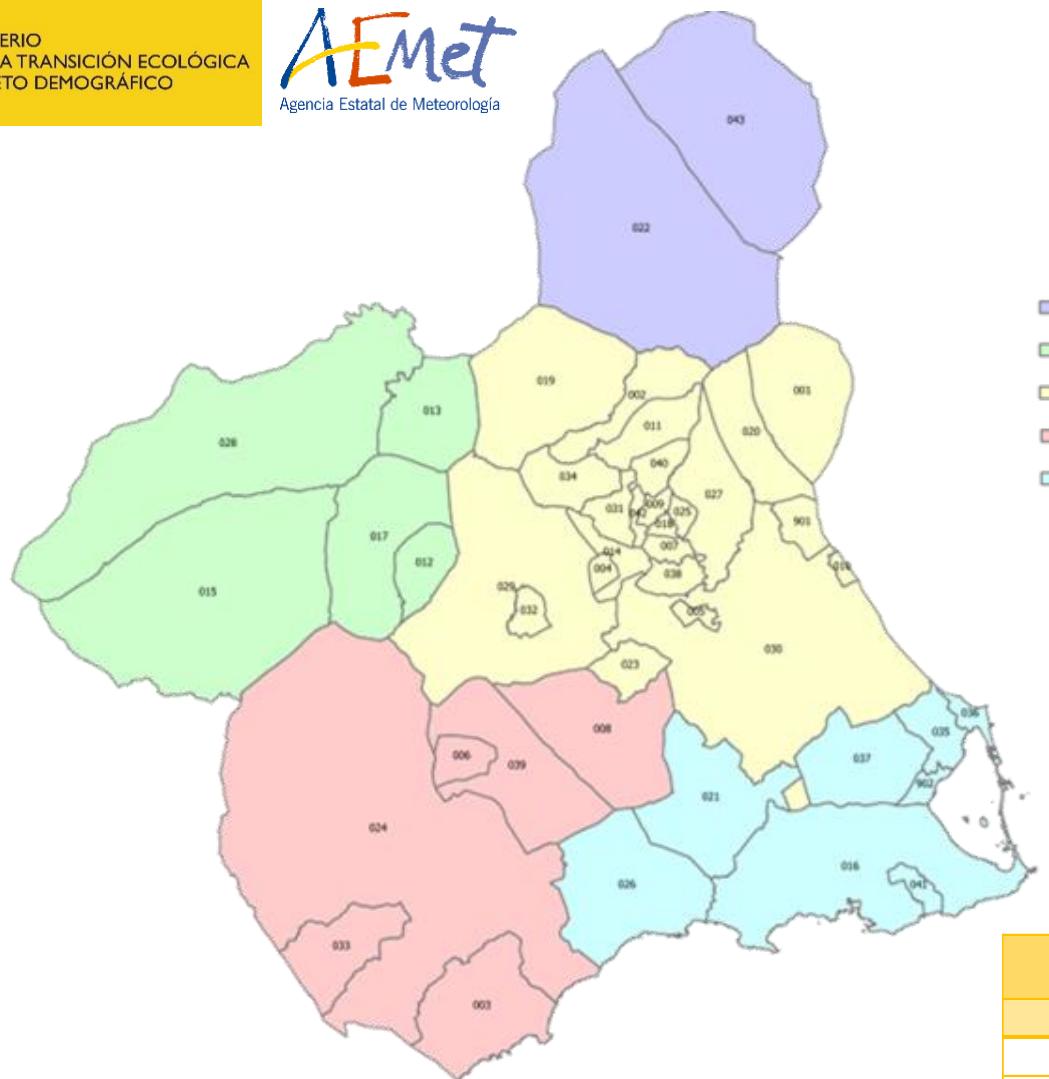
- 633301 Litoral occidental asturiano
- 633302 Litoral oriental asturiano
- 633303 Suroccidental asturiana
- 633304 Central y Valles Mineros
- 633305 Cordillera y Picos de Europa

Provincia	Zona meteosalud	UMBRAL TMÁX (°C)	PERCENTIL
Asturias			
Asturias	Litoral occidental asturiano	23,9*	86
Asturias	Litoral oriental asturiano	23,9****	86
Asturias	Suroccidental asturiana	28,2*	86
Asturias	Central y Valles Mineros	28,5	90
Asturias	Cordillera y Picos de Europa	26*	89

p*: Umbral no detectado. Percentil Provincial
 p**: Umbral no típico. Umbral por consenso ENS-ISCIII
 p***: Umbral no concluyente. Percentil Provincial
 p****: percentil provincial sobre la serie temporal de la zona espejo definida por AEMET

Umbral de temperatura máxima de impacto en salud

Región de Murcia



- 733001 Altiplano de Murcia
- 733002 Noroeste de Murcia
- 733003 Vega del Segura
- 733004 Valle del Guadalentín, Lorca y Águilas
- 733005 Campo de Cartagena y Mazarrón

Provincia	Zona meteosalud	UMBRAL TMÁX (°C)	PERCENTIL
Región de Murcia			
Murcia	Altiplano de Murcia	37,8*	95
Murcia	Noroeste de Murcia	37,2*	95
Murcia	Vega del Segura	37,5*	95
Murcia	Valle del Guadalentín, Lorca y Águilas	35,2*	95
Murcia	Campo de Cartagena y Mazarrón	33,3*	95

p*: Umbral no detectado. Percentil Provincial

p**: Umbral no típico. Umbral por consenso ENS-ISCIII

p***: Umbral no concluyente. Percentil Provincial

p****: percentil provincial sobre la serie temporal de la zona espejo definida por AEMET